



ประกาศสำนักงานการปฏิรูปที่ดินจังหวัดพัทลุง

เรื่อง ประกาศผลการคัดเลือกและจัดที่ดินให้เกษตรกรเข้าทำประโยชน์ในเขตปฏิรูปที่ดินจังหวัดพัทลุง

ด้วยเกษตรกร จำนวน ๙ ราย ในฐานะทายาทของเกษตรกรผู้ได้รับที่ดินที่ถึงแก่ความตายแล้ว ได้ยื่นคำขอรับการจัดที่ดินแทนที่เกษตรกรซึ่งถึงแก่ความตาย จำนวน ๖ ราย ในที่ดินตามหนังสืออนุญาตให้เข้าทำประโยชน์ในเขตปฏิรูปที่ดิน (ส.ป.ก.๔-๐๑) จำนวน ๑๓ แปลง รวมเนื้อที่ประมาณ ๙๐-๒-๗๘ ไร่ ที่ดินตั้งอยู่ท้องที่ตำบลตะพาน ตำบลเขาปู่ ตำบลเขาป่า อำเภอสรีบรรพต จังหวัดพัทลุง

ปฏิรูปที่ดินจังหวัดพัทลุง ได้พิจารณาแล้วอนุญาตให้เกษตรกร จำนวน ๙ ราย เข้าทำประโยชน์ในเขตปฏิรูปที่ดินทั้ง ๑๓ แปลง แทนที่เกษตรกรซึ่งถึงแก่ความตาย ตามข้อ ๓๓ ข้อ ๓๐ ข้อ ๒๒ และข้อ ๒๐ แห่งระเบียบคณะกรรมการปฏิรูปที่ดินเพื่อเกษตรกร ว่าด้วยหลักเกณฑ์ วิธีการ และเงื่อนไขในการคัดเลือกและจัดที่ดินให้แก่เกษตรกร การโอนหรือตกทอดทางมรดกสิทธิการเช่าหรือการเช่าซื้อ และจัดการทรัพย์สินและหนี้สินของเกษตรกรผู้ได้รับที่ดิน พ.ศ.๒๕๖๔ แก้ไขเพิ่มเติม (ฉบับที่ ๒) พ.ศ.๒๕๖๖ ตามบัญชีรายชื่อและแผนผังแปลงที่ดินแนบท้ายประกาศนี้ ดังนั้น อาศัยอำนาจตามความในข้อ ๑๑ ข้อ ๑๖ และข้อ ๓๕ แห่งระเบียบดังกล่าวประกอบคำสั่งสำนักงานการปฏิรูปที่ดินเพื่อเกษตรกร ที่ ๔๐๓/๒๕๖๔ สั่ง ณ วันที่ ๑๖ กรกฎาคม ๒๕๖๔ ปฏิรูปที่ดินจังหวัดพัทลุง จึงขอประกาศผลการคัดเลือกและจัดที่ดินให้เกษตรกรเข้าทำประโยชน์ในเขตปฏิรูปที่ดินจังหวัดพัทลุง ให้ทราบโดยทั่วกัน หากบุคคลใดได้รับความเดือดร้อนหรืออาจได้รับความเดือดร้อนเสียหายจากคำสั่งนี้ ให้อุทธรณ์คำสั่งต่อปฏิรูปที่ดินจังหวัดพัทลุง พร้อมแสดงพยานหลักฐานที่อาศัยเป็นข้ออ้างในการอุทธรณ์ดังกล่าวภายในสามสิบวัน (๓๐ วัน) นับแต่วันปิดประกาศ โดยสามารถจัดส่งคำอุทธรณ์ได้ที่สำนักงานการปฏิรูปที่ดินจังหวัดพัทลุง (ส.ป.ก.พัทลุง) เลขที่ ๒๗ ถนนช่วยทุกราษฎร์ ตำบลคูหาสวรรค์ อำเภอเมืองพัทลุง จังหวัดพัทลุง รหัสไปรษณีย์ ๙๓๐๐๐ ทั้งนี้ กรณีแปลงที่ดินที่ได้รับอนุญาตให้เข้าทำประโยชน์เป็นแปลงที่ดินคาบเกี่ยวเขตปฏิรูปที่ดิน ยังไม่สามารถเปลี่ยนแปลงทางทะเบียนให้ได้ จนกว่าจะได้ดำเนินการรังวัดตัดเขตให้คงเหลือเฉพาะเนื้อที่ส่วนที่อยู่ในเขตปฏิรูปที่ดิน โดยจะดำเนินการได้หลังจากการปรับปรุงแผนที่แนวเขตที่ดินรัฐแบบบูรณาการมาตราส่วน ๑:๔๐๐๐ (One Map) ได้รับความเห็นชอบจากคณะรัฐมนตรี และประกาศแก้ไขพระราชกฤษฎีกากำหนดเขตปฏิรูปที่ดินแล้ว

จึงประกาศให้ทราบโดยทั่วกัน

ประกาศ ณ วันที่ ๓๐ เมษายน พ.ศ. ๒๕๖๙

(นายสรวิศ แต่งสถิตย์)

ปฏิรูปที่ดินจังหวัดพัทลุง

บัญชีรายชื่อเกษตรกรผู้ได้รับการคัดเลือกและจัดที่ดินให้เช่าทำประโยชน์ในเขตปฏิรูปที่ดินจังหวัดพิจิตร กรมการเกษตรผู้ได้รับที่ดินถึงแก่ความตาย โดยอนุญาติให้เช่าทำประโยชน์แทนที่เกษตรกรผู้ถึงแก่ความตาย จำนวน ๖ ราย

ลำดับ	เกษตรกรผู้ถึงแก่ความตาย			รายละเอียดที่ดิน				เกษตรกรผู้รับอนุญาติ			วิธีการจัดที่ดิน	หมายเหตุ				
	คำ	ชื่อ	สกุล	แปลง เลขที่	กลุ่ม/ระหว่าง ส.ป.ก.ที่	เนื้อที่ ไร่	ประเภท งาน	ตรา เวลา	หมู่	ที่ตั้ง ที่ดิน			คำ	ชื่อ	สกุล	ในฐานะ
๑	นาง	เพ็ญ	บุญสนิท	๑๖๑	๑๖๑	๑๗	๐	๑	๒	ตะพาน	นาย	สมศักดิ์	บุญสนิท	ผู้สืบสันดาน (บุตร)	จัดให้เช่าทำประโยชน์	
				๓๖๑	๑๖๑	๑๕	๑	๓๑	๒	ตะพาน	นางสาว	สุภาวดี	บุญสนิท	ผู้สืบสันดาน (หลาน)	จัดให้เช่าทำประโยชน์	
				๑๒๖	๑๒๖	๑๓	๐	๓๙	๒	ตะพาน	นาย	สมบูรณ์	บุญสนิท	ผู้สืบสันดาน (บุตร)	จัดให้เช่าทำประโยชน์	
๒	นาย	ประสพ	สุททอง	๓๖๖		๘	๓	๔๓	๒	ตะพาน	นาง	สำลี	สุททอง	คู่สมรส	จัดให้เช่าทำประโยชน์	แปลงที่ดินคาบเกี่ยวเขตปฏิรูปที่ดิน อนุญาติให้เช่าทำประโยชน์เฉพาะเนื้อที่ ที่อยู่ในเขตฯ ประมาณ ๘๒-๗๗ ไร่ *
๓	นาย	ธีรนนท์	ศรีทองมา	๖๑๑	๔๔๒๔๔/๒๕๐	๐	๑	๔	๑๑	เขาปู่			หมื่นเกตุ	คู่สมรส	จัดให้เช่าทำประโยชน์	
				๑๐๔	๔๔๒๔๔/๑๕๕๐	๒	๒	๓๗	๖	เขาปู่			หมื่นเกตุ	คู่สมรส	จัดให้เช่าทำประโยชน์	
				๑๐๓	๔๔๒๔๔/๑๕๕๐	๒	๐	๒	๖	เขาปู่			หมื่นเกตุ	คู่สมรส	จัดให้เช่าทำประโยชน์	
๔	นาย	เพ็ญ	คงแก้ว	๔๕๖	๔๔๒๔๔/๑๐๕๔	๖	๑	๑	๒	เขาป่า	นาง	สุคนธ์	คงแก้ว	คู่สมรส	จัดให้เช่าทำประโยชน์	
				๑๘๖	๔๔๒๔๔/๑๐๕๔	๖	๑	๑	๒	เขาป่า	นาง	วิวิทย์	สถาพรจตุรวิทย์	ผู้สืบสันดาน (บุตร)	จัดให้เช่าทำประโยชน์	
๕	นาย	ปลื้ม	แสงขาว	๑๖๖		๔	๑	๕๘	๓	เขาป่า	นาง	สุวรรณี	ยังทอง	ผู้สืบสันดาน (บุตร)	จัดให้เช่าทำประโยชน์	
				๒๐	๔๔๔๒	๒	๒	๑๔	๓	เขาป่า	นาง	สุวรรณี	ยังทอง	ผู้สืบสันดาน (บุตร)	จัดให้เช่าทำประโยชน์	
๖	นาย	สมนึก	ดวงจันทร์	๑๑	๔๕๘๔	๓	๒	๖๒	๓	เขาป่า	นาง	สุวรรณี	ยังทอง	ผู้สืบสันดาน (บุตร)	จัดให้เช่าทำประโยชน์	
				๔๕๘๕		๗	๓	๖	๓	เขาป่า	นาย	ทวีศักดิ์	ดวงจันทร์	ผู้สืบสันดาน (บุตร)	จัดให้เช่าทำประโยชน์	
รวมเนื้อที่ตามหนังสืออนุญาติฯ ประมาณ				๙๐	๒	๗๘										

หมายเหตุ

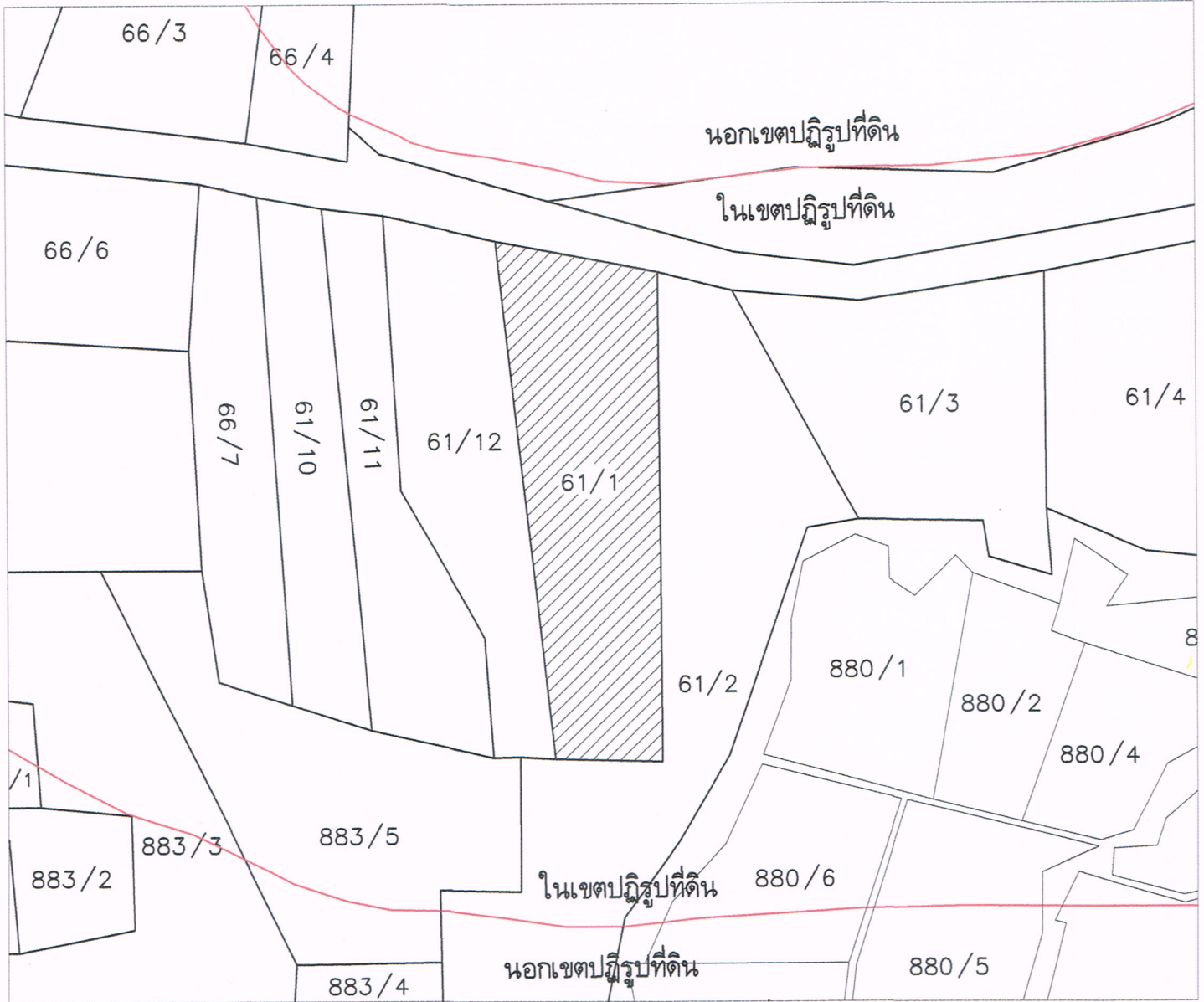
* กรณีแปลงที่ดินคาบเกี่ยวเขตปฏิรูปที่ดิน ส.ป.ก.พิจิตร จะดำเนินการรังวัดตัดเขตให้คงเฉพาะเนื้อที่ส่วนที่อยู่ในเขตปฏิรูปที่ดิน โดยจะดำเนินการได้หลังจากการปรับปรุงแผนที่แนบเขตที่ดินรัฐแบบบูรณาการกรมการสวน ๑ : ๔๐๐๐ (One Map) ได้ริ้วความเห็นขอจากคณะรัฐมนตรี และประกาศแก้ไขพระราชกฤษฎีกากำหนดเขตปฏิรูปที่ดินแล้ว






แผนที่แสดงตำแหน่งแปลงที่ดิน


ที่ดินตั้งอยู่ หมู่ที่ 2 ตำบลตะพาน อำเภอศรีบรรพต จังหวัดพัทลุง

กลุ่ม/ระวาง ส.ป.ก.ที่ 61



สัญลักษณ์

-  แปลงที่ดิน
-  แปลงที่ดินที่ได้รับอนุญาต
-  เส้นเขตโครงการปฏิรูปที่ดินจังหวัดพัทลุง

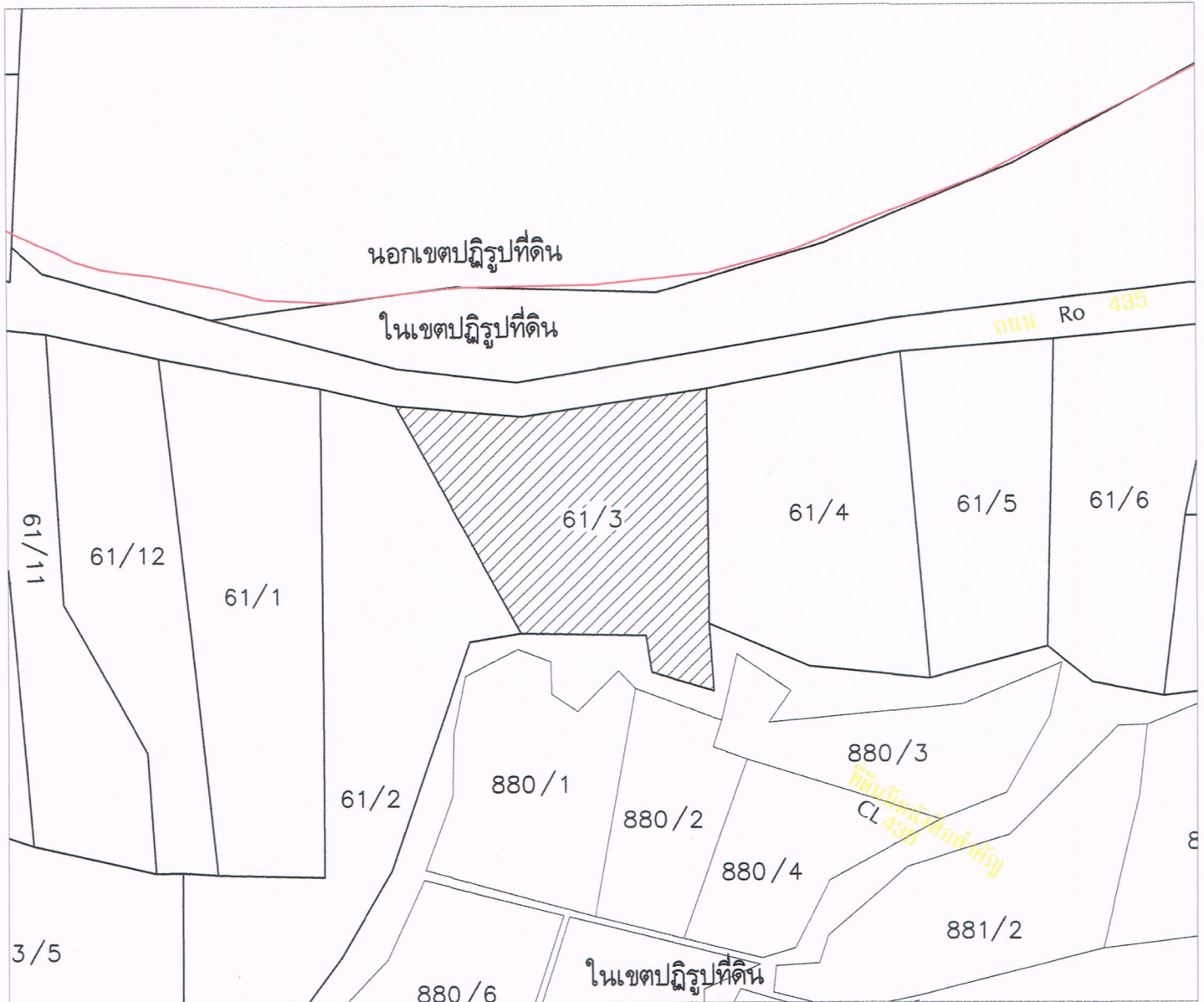
ลงชื่อ..........ผู้จัดทำแผนที่
นายอภิสิทธิ์ศักดิ์ ขุนจันทร์
ผู้ช่วยนายช่างสำรวจ






แผนที่แสดงตำแหน่งแปลงที่ดิน


ที่ดินตั้งอยู่ หมู่ที่ 2 ตำบลตะพาน อำเภอศรีบรรพต จังหวัดพัทลุง

กลุ่ม/ระวาง ส.ป.ก.ที่ 61



สัญลักษณ์

-  แปลงที่ดิน
-  แปลงที่ดินที่ได้รับอนุญาต
-  เส้นเขตโครงการปฏิรูปที่ดินจังหวัดพัทลุง

ลงชื่อ..... ผู้จัดทำแผนที่
นายอภิสิทธิ์ศักดิ์ ชุนจันทร์
ผู้ช่วยนายช่างสำรวจ







แผนที่แสดงตำแหน่งแปลงที่ดิน

ที่ดินตั้งอยู่ หมู่ที่ 2 ตำบลตะพาน อำเภอศรีบรรพต จังหวัดพัทลุง
กลุ่ม/ระวาง ส.ป.ก.ที่ 61



สัญลักษณ์

-  แปลงที่ดิน
-  แปลงที่ดินที่ได้รับอนุญาต
-  เส้นเขตโครงการปฏิรูปที่ดินจังหวัดพัทลุง

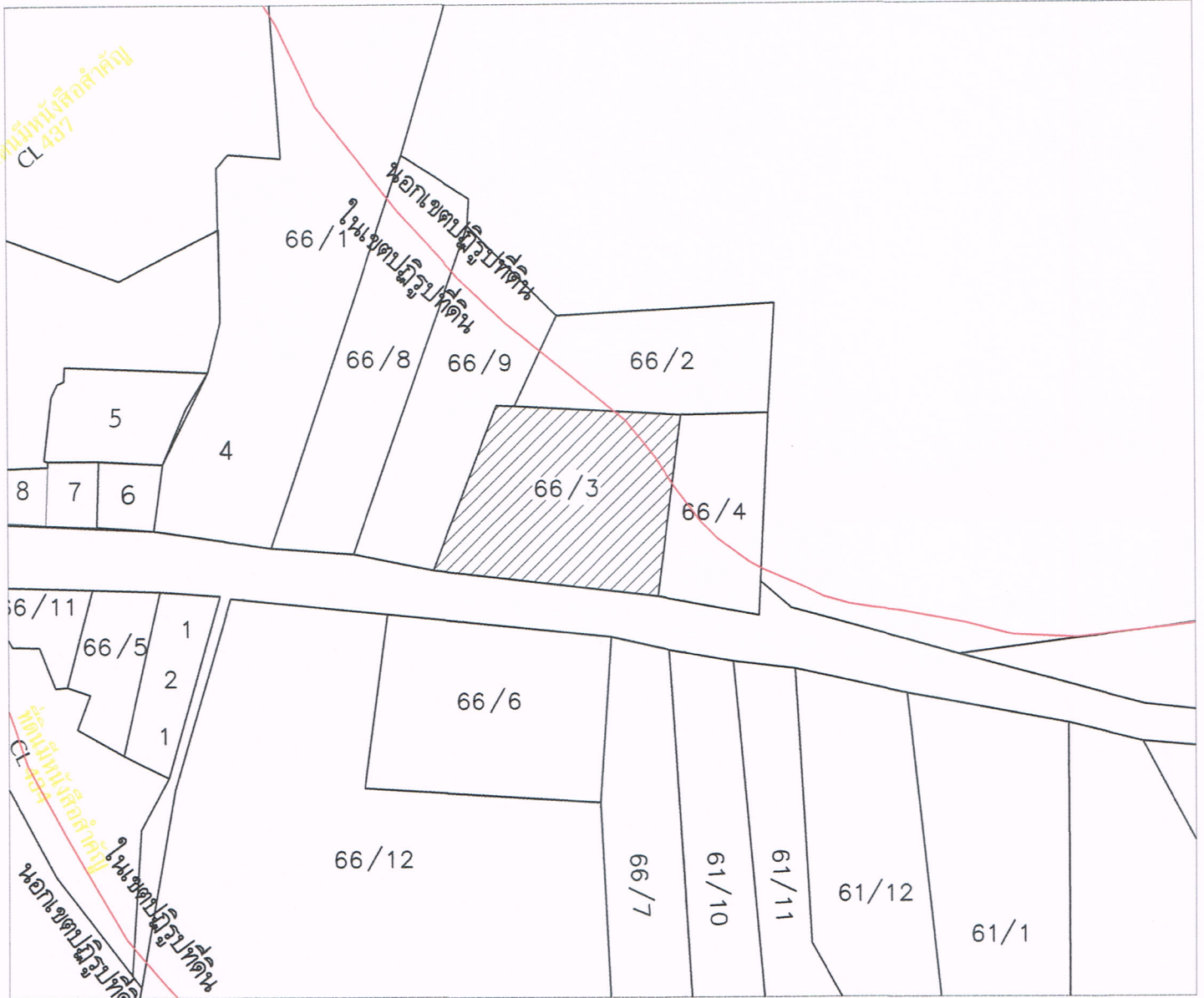
ลงชื่อ..... ผู้จัดทำแผนที่
นายอภิสิทธิ์ศักดิ์ ขุนจันทร์
ผู้ช่วยนายช่างสำรวจ






แผนที่แสดงตำแหน่งแปลงที่ดิน

ที่ดินตั้งอยู่ หมู่ที่ 2 ตำบลตะพาน อำเภอศรีบรรพต จังหวัดพัทลุง

กลุ่ม/ระวาง ส.ป.ก.ที่ 66



สัญลักษณ์

-  แปลงที่ดิน
-  แปลงที่ดินที่ได้รับอนุญาต
-  เส้นเขตโครงการปฏิรูปที่ดินจังหวัดพัทลุง

ลงชื่อ..... ผู้จัดทำแผนที่

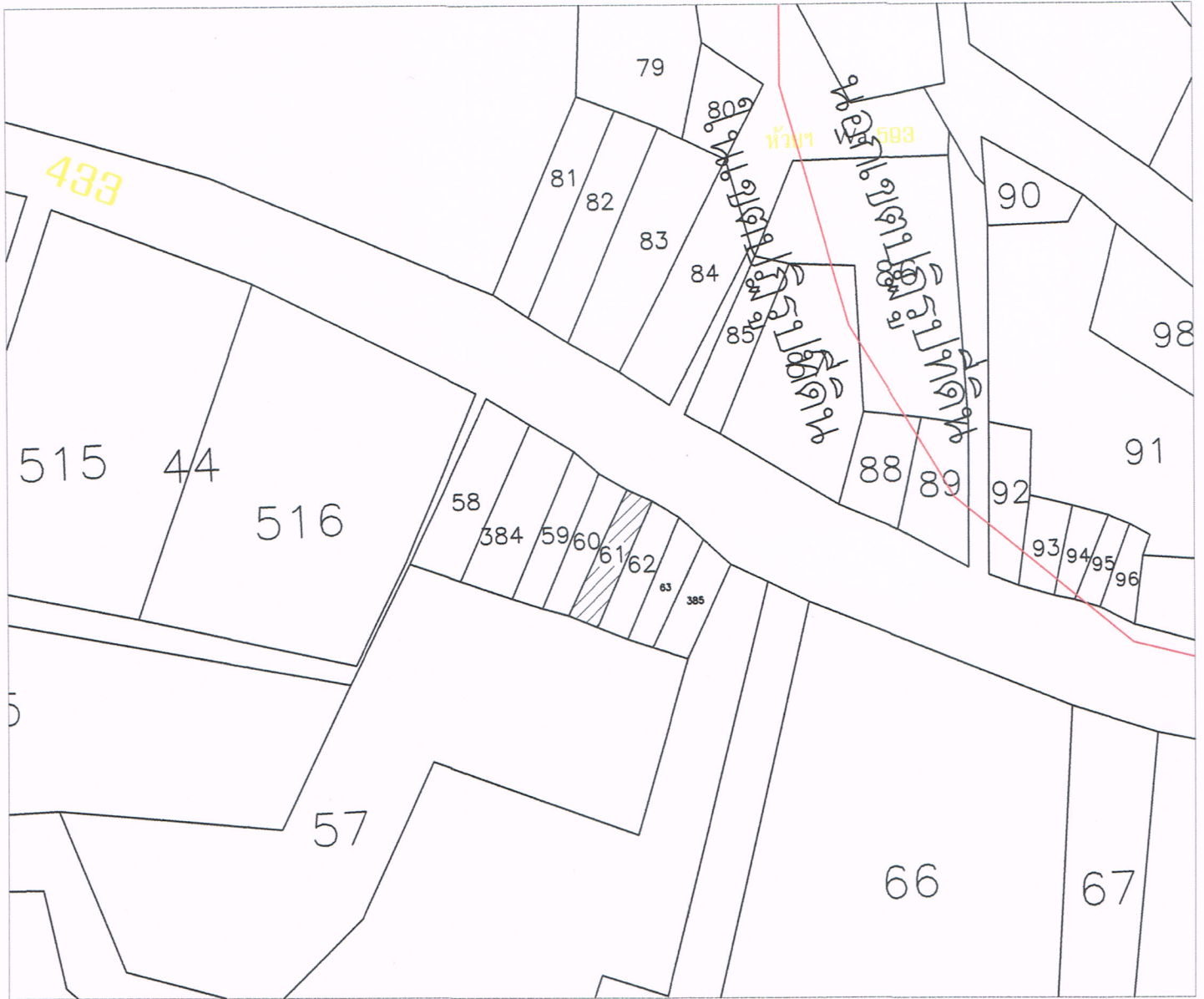
นายอภิสิทธิ์ศักดิ์ ชุนจันทร์
ผู้ช่วยนายช่างสำรวจ






แผนที่แสดงตำแหน่งแปลงที่ดิน


ที่ดินตั้งอยู่ หมู่ที่ 11 ตำบลเขาปู่ อำเภอศรีบรรพต จังหวัดพัทลุง

กลุ่ม/ระวาง ส.ป.ก.ที่ 4924II9250



สัญลักษณ์

-  แปลงที่ดิน
-  แปลงที่ดินที่ได้รับอนุญาต
-  เส้นเขตโครงการปฏิรูปที่ดินจังหวัดพัทลุง

ลงชื่อ..... .....ผู้จัดทำแผนที่

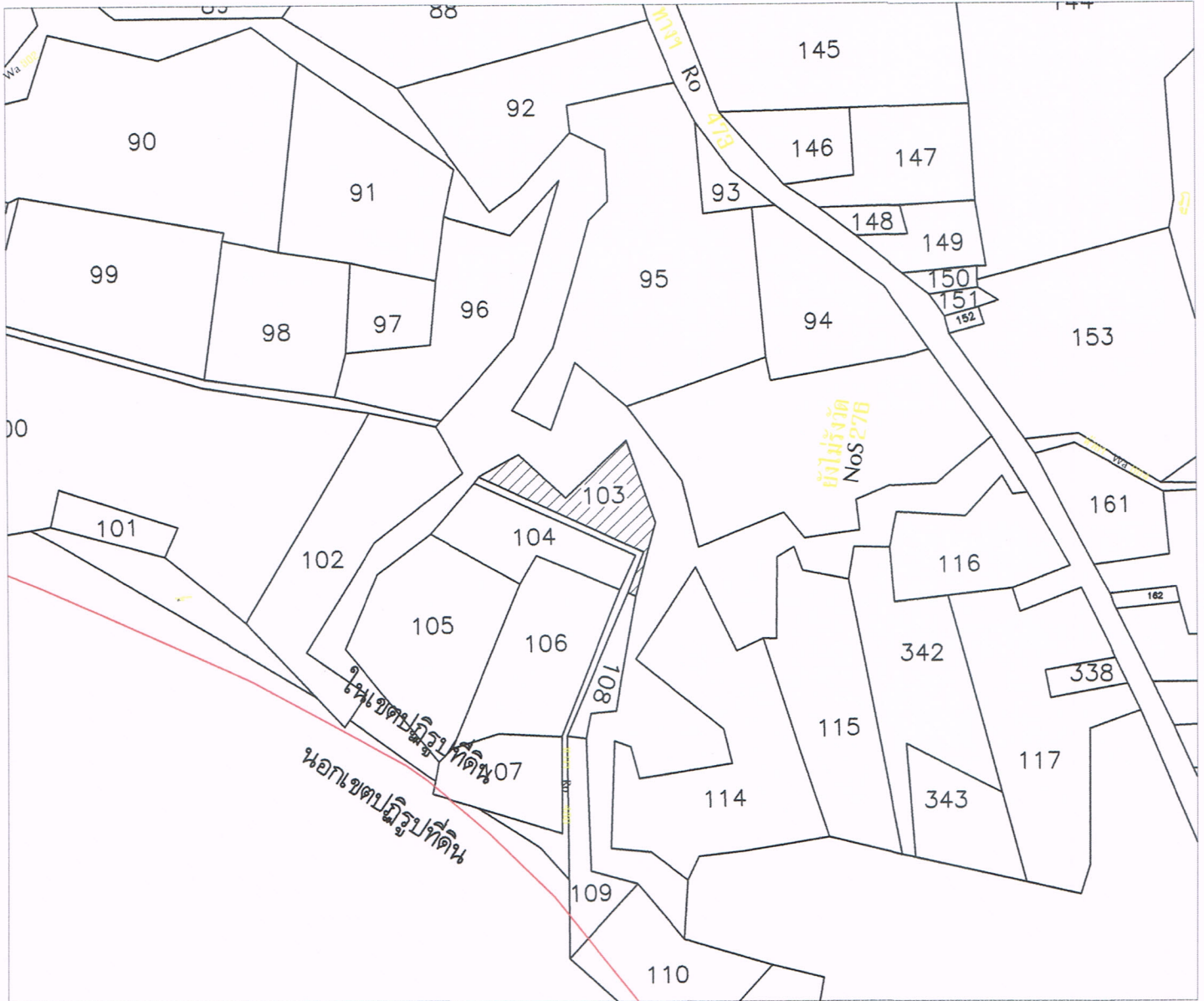
นายอภิสิทธิ์ศักดิ์ ชุนจันทร์
ผู้ช่วยนายช่างสำรวจ






แผนที่แสดงตำแหน่งแปลงที่ดิน


ที่ดินตั้งอยู่ หมู่ที่ 6 ตำบลเขาปู่ อำเภอศรีบรรพต จังหวัดพัทลุง

กลุ่ม/ระวาง ส.ป.ก.ที่ 4924II9450



สัญลักษณ์

-  แปลงที่ดิน
-  แปลงที่ดินที่ได้รับอนุญาต
-  เส้นเขตโครงการปฏิรูปที่ดินจังหวัดพัทลุง

ลงชื่อ..... ผู้จัดทำแผนที่

นายอภิสิทธิ์ศักดิ์ ชุนจันทร์
ผู้ช่วยนายช่างสำรวจ






แผนที่แสดงตำแหน่งแปลงที่ดิน

ที่ดินตั้งอยู่ หมู่ที่ 2 ตำบลเขาย่า อำเภอศรีบรรพต จังหวัดพัทลุง

กลุ่ม/ระวาง ส.ป.ก.ที่ 4924II0054



สัญลักษณ์

-  แปลงที่ดิน
-  แปลงที่ดินที่ได้รับอนุญาต
-  เส้นเขตโครงการปฏิรูปที่ดินจังหวัดพัทลุง

ลงชื่อ..... ผู้จัดทำแผนที่

นายอภิสิทธิ์ศักดิ์ ขุนจันทร์
ผู้ช่วยนายช่างสำรวจ




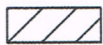

แผนที่แสดงตำแหน่งแปลงที่ดิน

ที่ดินตั้งอยู่ หมู่ที่ 2 ตำบลเขาย่า อำเภอศรีบรรพต จังหวัดพัทลุง

กลุ่ม/ระวาง ส.ป.ก.ที่ 846



สัญลักษณ์

-  แปลงที่ดิน
-  แปลงที่ดินที่ได้รับอนุญาต
-  เส้นเขตโครงการปฏิรูปที่ดินจังหวัดพัทลุง

ลงชื่อ..... ผู้จัดทำแผนที่

นายอภิสิทธิ์ศักดิ์ ขุนจันทร์

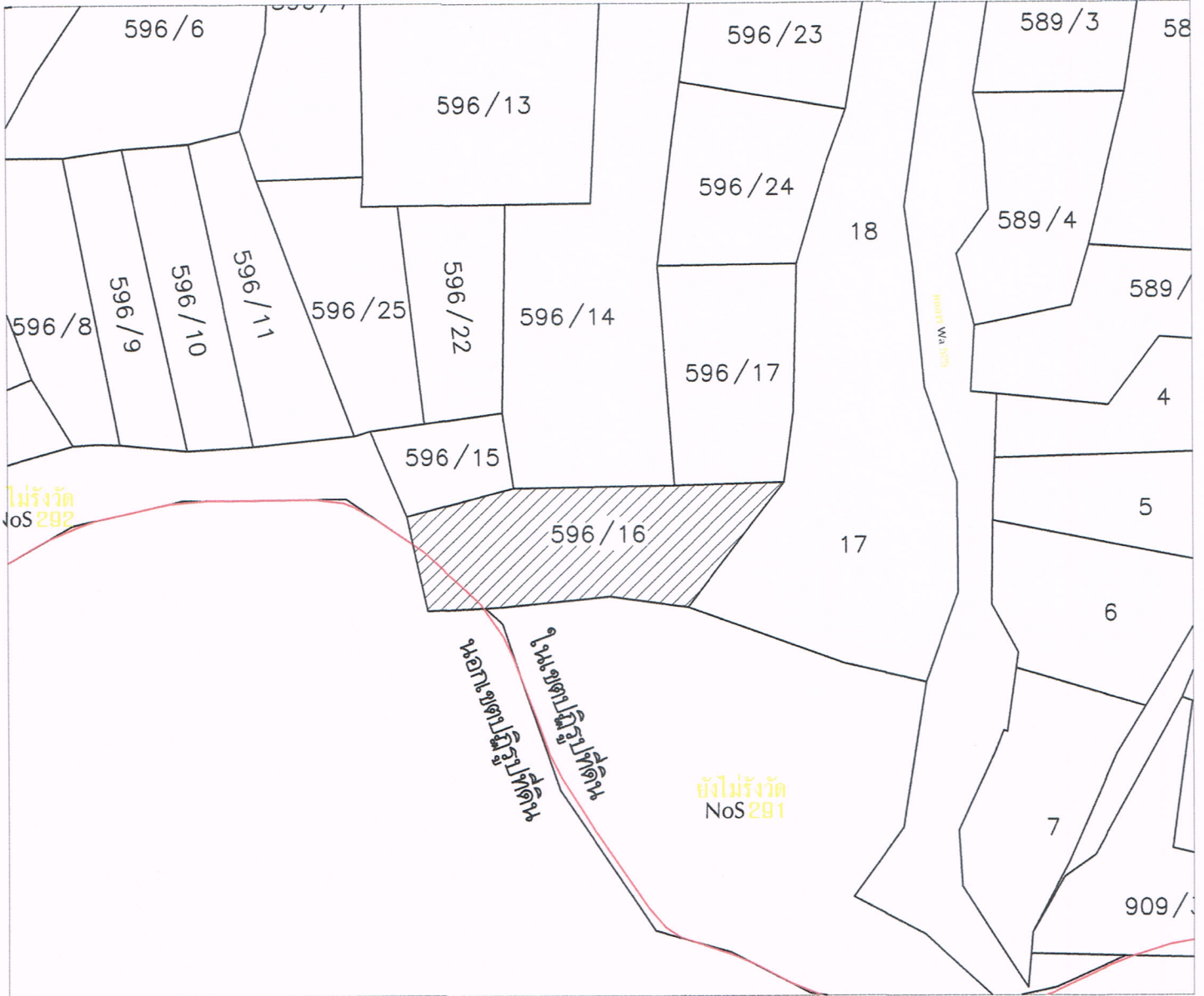
ผู้ช่วยนายช่างสำรวจ



แผนที่แสดงตำแหน่งแปลงที่ดิน

ที่ดินตั้งอยู่ หมู่ที่ 3 ตำบลเขาย่า อำเภอศรีบรรพต จังหวัดพัทลุง

กลุ่ม/ระวาง ส.ป.ก.ที่ 596



สัญลักษณ์

- แปลงที่ดิน
- แปลงที่ดินที่ได้รับอนุญาต
- เส้นเขตโครงการปฏิรูปที่ดินจังหวัดพัทลุง

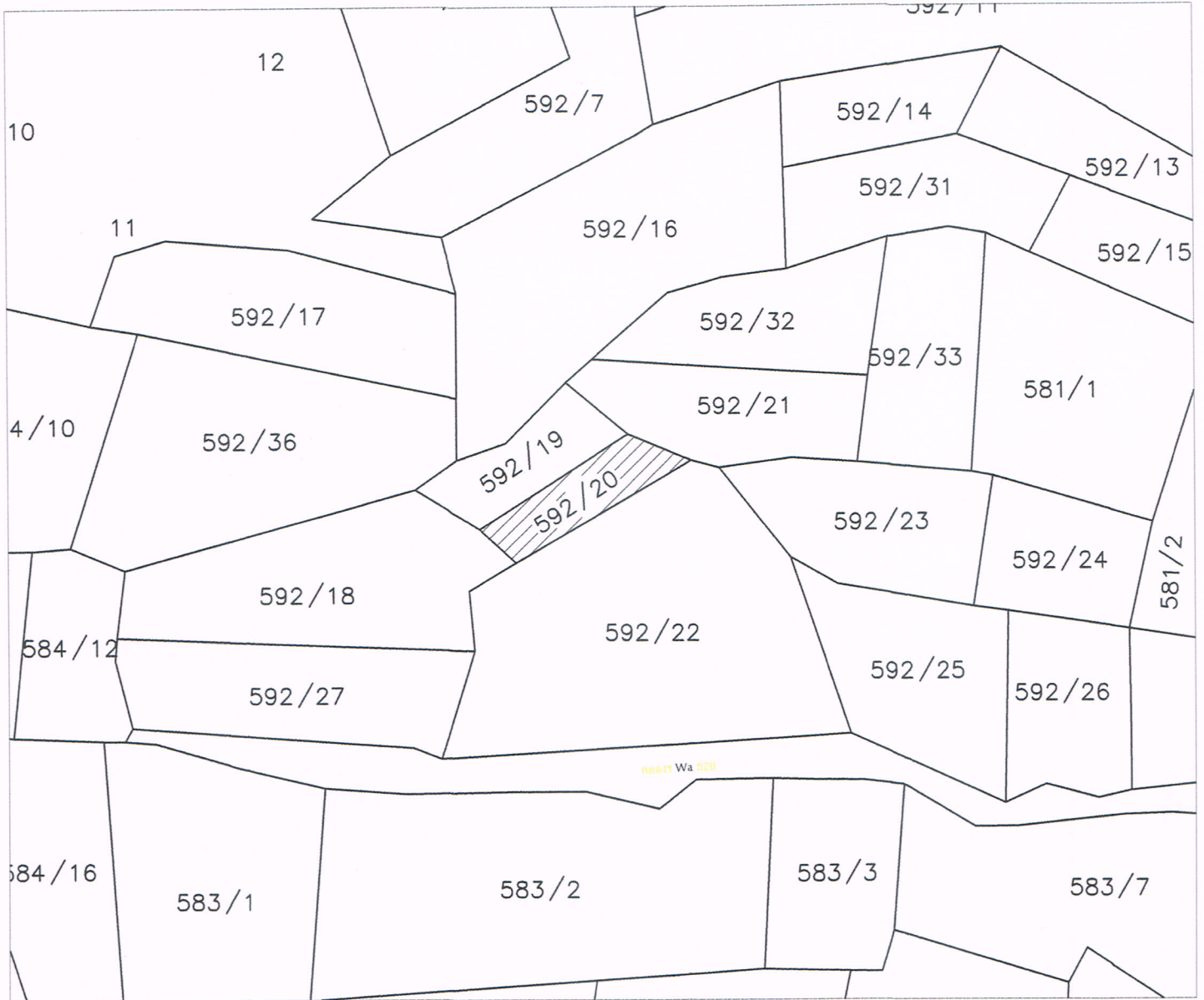
ลงชื่อ..... *วณัฐ*ผู้จัดทำแผนที่
นายอภิสิทธิ์ศักดิ์ ชุนจันทร์
ผู้ช่วยนายช่างสำรวจ




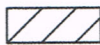

แผนที่แสดงตำแหน่งแปลงที่ดิน


ที่ดินตั้งอยู่ หมู่ที่ 3 ตำบลเขาย่า อำเภอศรีบรรพต จังหวัดพัทลุง

กลุ่ม/ระวาง ส.ป.ก.ที่ 592



สัญลักษณ์

-  แปลงที่ดิน
-  แปลงที่ดินที่ได้รับอนุญาต
-  เส้นเขตโครงการปฏิรูปที่ดินจังหวัดพัทลุง

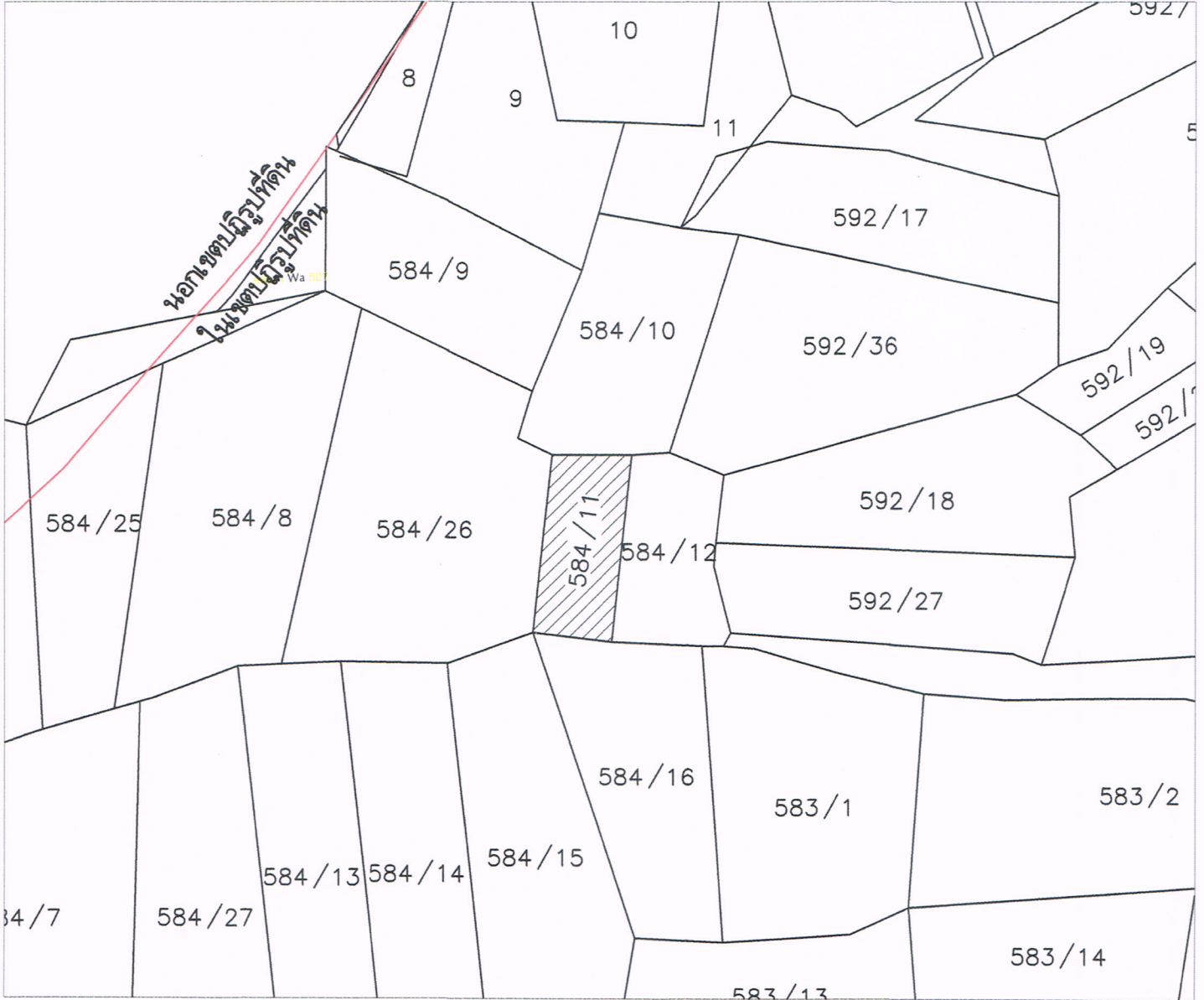
ลงชื่อ..........ผู้จัดทำแผนที่
นายอภิสิทธิ์ศักดิ์ ขุนจันทร์
ผู้ช่วยนายช่างสำรวจ




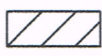

แผนที่แสดงตำแหน่งแปลงที่ดิน

ที่ดินตั้งอยู่ หมู่ที่ 3 ตำบลเขาย่า อำเภอศรีบรรพต จังหวัดพัทลุง

กลุ่ม/ระวาง ส.ป.ก.ที่ 584



สัญลักษณ์

-  แปลงที่ดิน
-  แปลงที่ดินที่ได้รับอนุญาต
-  เส้นเขตโครงการปฏิรูปที่ดินจังหวัดพัทลุง

ลงชื่อ..... ผู้จัดทำแผนที่

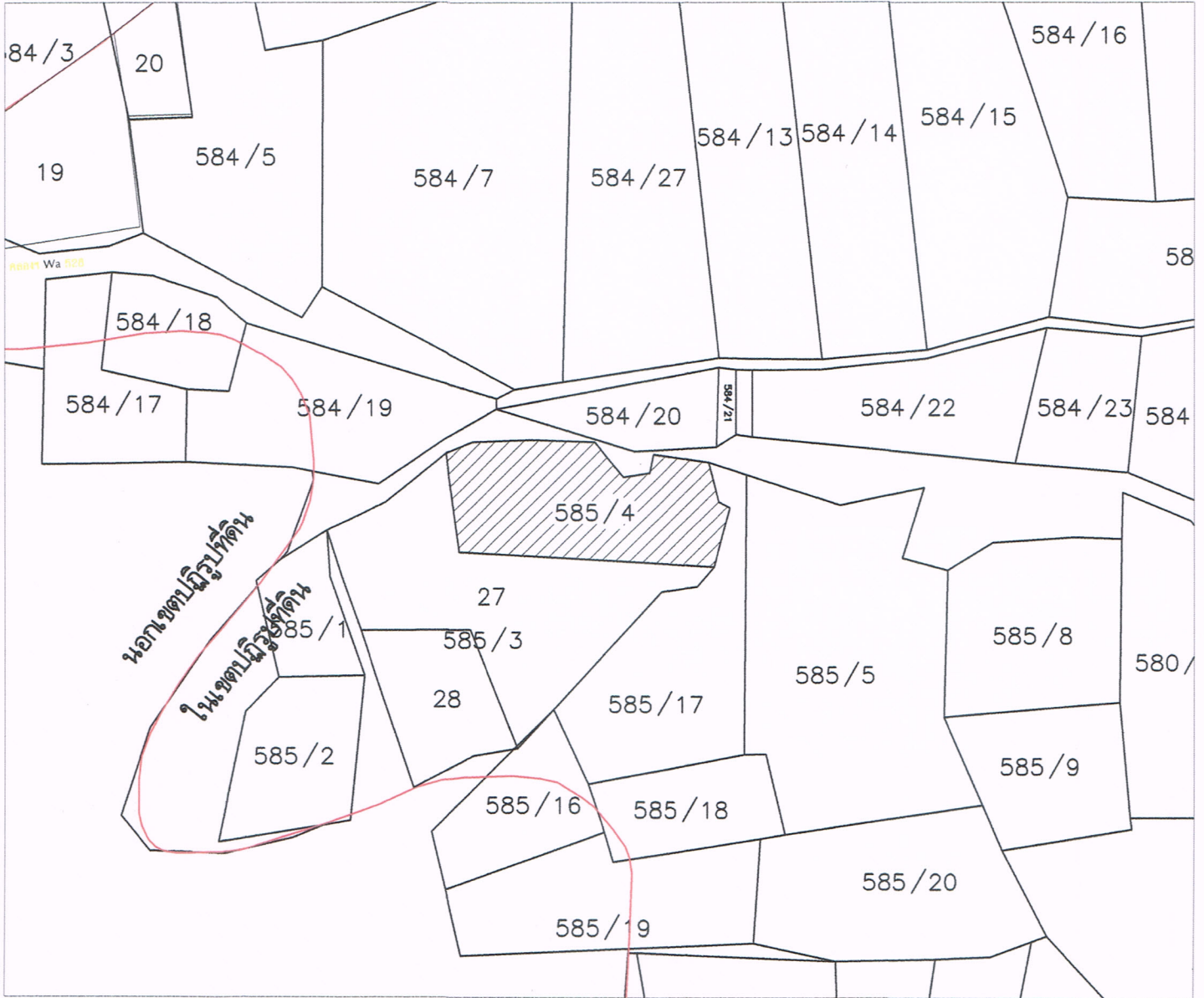
นายอภิสิทธิ์ศักดิ์ ขุนจันทร์
ผู้ช่วยนายช่างสำรวจ



แผนที่แสดงตำแหน่งแปลงที่ดิน

ที่ดินตั้งอยู่ หมู่ที่ 3 ตำบลเขาย่า อำเภอศรีบรรพต จังหวัดพัทลุง


กลุ่ม/ระวาง ส.ป.ก.ที่ 585



สัญลักษณ์



แปลงที่ดิน



แปลงที่ดินที่ได้รับอนุญาต



เส้นเขตโครงการปฏิรูปที่ดินจังหวัดพัทลุง

ลงชื่อ.....ผู้จัดทำแผนที่

นายอภิสิทธิ์ศักดิ์ ขุนจันทร์
ผู้ช่วยนายช่างสำรวจ